







E PAVUČINA VOLNÉ KRAJINY

E.1c Pavučina volné krajiny – současný stav – hydrologická stabilita

Legenda

-  hranice Středočeského kraje
-  skutečně zastavěné plochy sídel (rozsah urbanizace), stav k 31. 12. 2019



Vláčna volné krajiny dle sílky

-  širá krajina (sířka vláčna > 1,5 km)
-  robustní krajina (sířka vláčna 0,5 - 1,5 km)
-  sevřená krajina (sířka vláčna < 0,5 km)
-  krajinná škvíra

Vláčna volné krajiny dle struktury využití krajiny

-  polní
-  lesní
-  harmonická

Krajinná škvíra

-  pozemní
-  nivní