









A.1b Vymezení skutečně zastavěných ploch sídel – základní klasifikace z hlediska převládajícího využití

Legenda

-  hranice Středočeského kraje
 -  skutečně zastavěné plochy sídel (rozsah urbanizace), stav k 31. 12. 2019
- Převládající využití sídel**
-  bydlení
 -  občanské vybavení
 -  výroba a skladování (včetně technické infrastruktury a dopravy)
 -  rekreace (individuální rekreační chaty a chalupy)
 -  golf / sportovní areál
 -  doprava

