










A.2 Základní funkční klasifikace nezastavěných ploch v krajině

Legenda

-  hranice Středočeského kraje
 -  skutečně zastavěné plochy sídel (rozsah urbanizace), stav k 31. 12. 2019
 -  železniční trať
 -  dálnice
 -  silnice I. třídy
 -  tunel
- Využití volné krajiny**
-  sportovní areál v krajině
 -  les
 -  letiště
 -  okrasná zahrada
 -  orná půda
 -  těžba
 -  skládka
 -  chmelnice
 -  vinice
 -  trvalý travní porost
 -  vodní plocha
 -  ovocný sad
 -  ostatní
 -  močál
 -  liniová vegetace