









A.3a Digitalizace dosud nezastavěných rozvojových ploch
vymezených v platných územních plánech

Legenda

-  hranice Středočeského kraje
-  skutečně zastavěné plochy sídel (rozsah urbanizace), stav k 31. 12. 2019
- Dosud nezastavěné zastavitelné plochy vymezené v platných územních plánech (stav k 30. 6. 2020)
-  bydlení
-  občanské vybavení
-  výroba a skladování
-  rekreace
-  golf / sportovní areál ve volné krajině
-  doprava