









B.2a Vyhodnocení aktuálních hydrologických charakteristik krajiny - maximální potenciální retence vody v půdě

Legenda

-  hranice Středočeského kraje
-  skutečně zastavěné plochy sídel (rozsah urbanizace), stav k 31. 12. 2019
-  železniční trať
-  dálnice
-  silnice I. třídy
-  silnice II. třídy
-  vodní plochy a toky
-  lesní plochy

Potenciální maximální retence vody v půdě, PVP III

Vysoká: 182.426 mm vodního sloupce

