











D KONCEPCE UDRŽITELNÉHO HOSPODÁŘENÍ S VODOU V KRAJINĚ

D.1 Kritické body a jejich povodí

Legenda

-  hranice Středočeského kraje
 -  skutečně zastavěné plochy sídel (rozsah urbanizace), stav k 31. 12. 2019
 -  železniční trať
 -  dálnice
 -  silnice I. třídy
 -  silnice II. třídy
 -  vodní plochy a toky
 -  lesní plochy
- Kritické body**
-  kritický bod na vodním toku
 -  plocha povodí kritického bodu