




D KONCEPCE UDRŽITELNÉHO HOSPODÁŘENÍ S VODOU V KRAJINĚ STŘEDOČESKÉHO KRAJE

D.2a Nivy vodních toků

Legenda

-  hranice Středočeského kraje
-  skutečně zastavěné plochy sídel (rozsah urbanizace), stav k 31. 12. 2019
- Nivy vodních toků**
-  funkční potenciální niva vodního toku

