







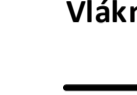
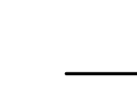



E PAVUČINA VOLNÉ KRAJINY

E.1a Pavučina volné krajiny – současný stav – základní geometrie

Legenda

-  hranice Středočeského kraje
-  skutečně zastavěné plochy sídel (rozsah urbanizace), stav k 31. 12. 2019
-  těžiště sídla
-  železniční trať
-  dálnice
-  silnice I. třídy
-  silnice II. třídy
-  vodní plochy a toky
-  lesní plochy
- Vlákna volné krajiny**
-  krajinné vlákno
-  krajinná škvíra

