











C CÍLOVÉ KVALITY ČÁSTÍ KRAJIN PRO ZAJIŠTĚNÍ UDRŽITELNÉHO VODNÍHO REŽIMU

C.1a Urbanizační procesy

Legenda

-  hranice Středočeského kraje
-  skutečně zastavěné plochy sídel (rozsah urbanizace), stav k 31. 12. 2019
-  železniční trať
-  dálnice
-  silnice I. třídy
-  silnice I. třídy
-  vodní plochy a toky
-  lesní plochy

Hotspoty urbanizačních procesů

-  A – jádrové území suburbanizace kolem hlavního města Prahy
-  B – urbanizační osy a urbanizační oblasti
- B1 – Urbanizační oblast Kladno – Nové Strašecí – Slaný
- B2 – Urbanizační oblast Kralupy nad Vltavou
- B3 – Urbanizační osa Neratovice – Mělník
- B4 – Urbanizační oblast Mladoboleslavsko
- B5 – Urbanizační osa Český Brod – Kolín
- B6 – Urbanizační osa střední Posázaví
- B7 – Urbanizační oblast Benešovsko
- B8 – Urbanizační osa Podbrdsko
- B9 – Urbanizační osa Beroun – Hořovice

