














C CÍLOVÉ KVALITY ČÁSTÍ KRAJIN PRO ZAJIŠTĚNÍ UDRŽITELNÉHO VODNÍHO REŽIMU

C.5a Hydrogeologie

Legenda

-  hranice Středočeského kraje
 -  skutečně zastavěné plochy sídel (rozsah urbanizace), stav k 31. 12. 2019
 -  železniční trať
 -  dálnice
 -  silnice I. třídy
 -  silnice I. třídy
 -  vodní plochy a toky
 -  lesní plochy
- Krajiny podle charakteru proudění vody geologickým podložím**
-  A – Průlinové krajiny
 -  Krajiny s narušeným vztahem půdního a geologického prostředí vlivem půd s omezenou propustností
 - A1_Střední Polabí
 - A2_Dobruška a Rožďalovicko
 -  B – Puklinové krajiny
 -  C – Nepropustné krajiny
 -  Krajiny s rizikovými vlastnostmi způsobenými nízkou retenční kapacitou půdního prostředí, náchylné k vysychání v bezdeštných obdobích a k přívalem povodním
 - BC1_Třemšínsko
 - C1_Střední Povltaví
 - C2_Posázavská pahorkatina

