













D KONCEPCE UDRŽITELNÉHO HOSPODÁŘENÍ S VODOU V KRAJINĚ

D.1b Kritické body a jejich povodí dle míry rizika vzniku negativních projevů povodní z přívalových srážek

Legenda

-  hranice Středočeského kraje
-  skutečně zastavěné plochy sídel (rozsah urbanizace), stav k 31. 12. 2019
-  železniční trať
-  dálnice
-  silnice I. třídy
-  silnice II. třídy
-  vodní plochy a toky
-  lesní plochy

Kritické body a jejich povodí

-  kritický bod na vodním toku
-  plocha povodí kritického bodu: kategorie III (FKP > 30)
-  plocha povodí kritického bodu: kategorie II (8 < FKP ≤ 30)
-  plocha povodí kritického bodu: kategorie I (FKP ≤ 8)

FKP – faktor kritických podmínek povodí kritického bodu: kombinovaný ukazatel kritických podmínek vzniku negativních projevů povodní z přívalových srážek