










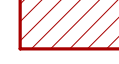




## D KONCEPCE UDRŽITELNÉHO HOSPODÁŘENÍ S VODOU V KRAJINĚ

D.1.c Kritické body a jejich povodí dle převládajícího využití  
přispívající plochy kritického bodu

## Legenda

-  hranice Středočeského kraje
-  skutečně zastavěné plochy sídel (rozsah urbanizace), stav k 31. 12. 2019
-  železniční trať
-  dálnice
-  silnice I. třídy
-  silnice II. třídy
-  vodní plochy a toky
-  lesní plochy

## Kritické body a jejich povodí

-  kritický bod na vodním toku: přispívající plocha převážně zastavěná
-  plocha povodí kritického bodu převážně zastavěná
-  kritický bod na vodním toku: přispívající plocha převážně zemědělsky využívaná
-  plocha povodí kritického bodu převážně zemědělsky využívaná
-  kritický bod na vodním toku: přispívající plocha převážně zalesněná
-  plocha povodí kritického bodu převážně zalesněná