





D KONCEPCE UDRŽITELNÉHO HOSPODAŘENÍ S VODOU V KRAJINĚ STŘEDOČESKÉHO KRAJE

D.2b Nivy vodních toků (se zobrazením vodních toků a ploch)

- Legenda
-  hranice Středočeského kraje
 -  skutečně zastavěné plochy sídel (rozsah urbanizace), stav k 31. 12. 2019
 -  vodní toky a plochy (ZABAGED)
- Nivy vodních toků
-  funkční potenciální niva vodního toku

