




D KONCEPCE UDRŽITELNÉHO HOSPODAŘENÍ S VODOU V KRAJINĚ

D.2c Vztahové zóny vodních toků a vodních ploch

- Legenda
-  hranice Středočeského kraje
 -  skutečně zastavěné plochy sídel (rozsah urbanizace), stav k 31. 12. 2019
 - Vztahové zóny vodních toků a vodních ploch**
 -  vztahová zóna vodního toku anebo vodní plochy

