





D KONCEPCE UDRŽITELNÉHO HOSPODAŘENÍ S VODOU V KRAJINĚ

D.2d Vztahové zóny vodních toků a ploch  
(se zobrazením vodních toků a ploch)

Legenda

-  hranice Středočeského kraje
-  skutečně zastavěné plochy sídel (rozsah urbanizace), stav k 31. 12. 2019
-  vodní toky a plochy (ZABAGED)
- Vztahové zóny vodních toků a vodních ploch**
-  vztahová zóna vodního toku anebo vodní plochy

