





D KONCEPCE UDRŽITELNÉHO HOSPODAŘENÍ S VODOU V KRAJINĚ

D.2e Nivy a vztahové zóny vodních toků a ploch

Legenda

-  hranice Středočeského kraje
-  skutečně zastavěné plochy sídel (rozsah urbanizace), stav k 31. 12. 2019
- Nivy a vztahové zóny**
-  funkční potenciální niva vodního toku
-  vztahová zóna vodního toku anebo vodní plochy

