






D KONCEPCE UDRŽITELNÉHO HOSPODAŘENÍ S VODOU V KRAJINĚ

D.2f Nivy a vztahové zóny vodních toků a ploch
(se zobrazením vodních toků a ploch)

- Legenda
-  hranice Středočeského kraje
 -  skutečně zastavěné plochy sídel (rozsah urbanizace), stav k 31. 12. 2019
 -  vodní toky a plochy (ZABAGED)
- Nivy a vztahové zóny
-  funkční potenciální niva vodního toku
 -  vztahová zóna vodního toku anebo vodní plochy

