













B VYHODNOCENÍ HYDROLOGICKÉ ZRANITELNOSTI KRAJINY**B.3a** Hospodaření v krajině

Legenda

-  hranice Středočeského kraje
-  skutečně zastavěné plochy sídel (rozsah urbanizace), stav k 31. 12. 2019
-  železniční trať
-  dálnice
-  silnice I. třídy
-  silnice II. třídy
-  vodní plochy a toky
-  lesní plochy

Krajiny dle hospodaření

-  A – Krajiny industrializovaného zemědělství
 - A1_Industrializované krajiny Polabské nížiny
 - A2_Industrializovaná krajina Kladenské plošiny
 - A3_Industrializovaná krajina Jizerské tabule
-  B – Krajiny scelených mýtín
 - B1_Scelená mýtina Křivoklátska
 - B2_Scelená mýtina pod Plešivcem
 - B3_Scelená příbramská mýtina
 - B4_Scelená Hornosázavská pahorkatina
-  C – Odvodněné krajiny
 - C1_Odvodněná krajina Úvalské plošiny
 - C2_Odvodněná krajina Dobruvic a Rožďalovic
 - C3_Odvodněná harmonická krajina Vlašimské a Benešovské pahorkatiny
 - C4_Odvodněná lesní suburbanizovaná krajina okolo Sádky a Kostelce u Křížků
-  L – Schnoucí lesy
 - L1_Poškozené lesy Berounky, Českého krasu a Povtaví
 - L2_Poškozené lesy Pojizeří
 - L3_Poškozené lesy Podbrdí

