











**B VYHODNOCENÍ HYDROLOGICKÉ ZRANITELNOSTI KRAJINY**

**B.4a Urbanizační procesy**

Legenda

-  hranice Středočeského kraje
-  skutečně zastavěné plochy sídel (rozsah urbanizace), stav k 31. 12. 2019
-  železniční trať
-  dálnice
-  silnice I. třídy
-  silnice II. třídy
-  vodní plochy a toky
-  lesní plochy

Hotspots urbanizačních procesů

-  A – Jádrové území suburbanizace kolem hlavního města Prahy
-  B – Urbanizační osy a urbanizační oblasti
- B1\_Urbanizační oblast Kladno – Nové Strašecí – Slaný
- B2\_Urbanizační oblast Kralupy nad Vltavou
- B3\_Urbanizační osa Neratovice – Mělník
- B4\_Urbanizační oblast Mladoboleslavsko
- B5\_Urbanizační osa Český Brod – Kolín – Kutná Hora
- B6\_Urbanizační osa střední Posázaví
- B7\_Urbanizační oblast Benešovsko
- B8\_Urbanizační osa Podbrdsko
- B9\_Urbanizační osa Beroun – Hořovice

