





B VYHODNOCENÍ HYDROLOGICKÉ ZRANITELNOSTI KRAJINY

B.4b Urbanizační procesy
(na podkladě dosud nezastavěných zastavitelných ploch)







Legenda

-  hranice Středočeského kraje
-  skutečně zastavěné plochy sídel (rozsah urbanizace), stav k 31. 12. 2019

Hotspoty urbanizačních procesů

-  A – Jádrové území suburbanizace kolem hlavního města Prahy
-  B – Urbanizační osy a urbanizační oblasti
- B1_Urbanizační oblast Kladno – Nové Strašecí – Slaný
- B2_Urbanizační oblast Kralupy nad Vltavou
- B3_Urbanizační osa Neratovice – Mělník
- B4_Urbanizační oblast Mladá Boleslavsko
- B5_Urbanizační osa Český Brod – Kollín – Kutná Hora
- B6_Urbanizační osa střední Posázaví
- B7_Urbanizační oblast Benešovsko
- B8_Urbanizační osa Podbrdsko
- B9_Urbanizační osa Beroun – Hořovice

Dosud nezastavěné zastavitelné plochy vymezené v platných územních plánech
(stav k 30. 6. 2020)

-  bydlení
-  občanské vybavení
-  výroba a skladování
-  rekreace
-  golf / sportovní areál ve volné krajině
-  doprava

