









B VYHODNOCENÍ HYDROLOGICKÉ ZRANITELNOSTI KRAJINY**B.4c Urbanizační procesy**
(na podkladě využití území a dosud nezastavěných zastavitelných ploch)





Legenda

-  hranice Středočeského kraje
-  skutečně zastavěné plochy sídel (rozsah urbanizace), stav k 31. 12. 2019
-  železniční trať
-  dálnice
-  silnice I. třídy
-  tunel

Hotspots urbanizačních procesů

-  A – Jádrové území suburbanizace kolem hlavního města Prahy
-  B – Urbanizační osy a urbanizační oblasti
- B1_Urbanizační oblast Kladno – Nové Strašecí – Slaný
- B2_Urbanizační oblast Kralupy nad Vltavou
- B3_Urbanizační osa Neratovice – Mělník
- B4_Urbanizační oblast Mladoboleslavsko
- B5_Urbanizační osa Český Brod – Kolín – Kutná Hora
- B6_Urbanizační osa střední Posázaví
- B7_Urbanizační oblast Benešovsko
- B8_Urbanizační osa Podbrdsko
- B9_Urbanizační osa Beroun – Hořovice

Převládající využití sídel

-  bydlení
-  občanské vybavení
-  výroba a skladování (včetně technické infrastruktury a dopravy)
-  rekreace (individuální rekreační chaty a chalupy)

Dosud nezastavěné zastavitelné plochy vymezené v platných územních plánech (stav k 30. 6. 2020)

-  bydlení
-  občanské vybavení
-  výroba a skladování
-  rekreace
-  golf / sportovní areál ve volné krajině
-  doprava

Využití volné krajiny

-  sportovní areál v krajině
-  les
-  letiště
-  okrasná zahrada
-  orná půda
-  těžba
-  skály
-  skládka
-  chmelnice
-  vinice
-  louka pastvina
-  trvalý travní porost
-  vodní plocha
-  ovocný sad
-  ostatní
-  močál