





B VYHODNOCENÍ HYDROLOGICKÉ ZRANITELNOSTI KRAJINY**B.4d Urbanizační procesy**
(na podkladě změny zástavby mezi roky 2000 a 2018)


Legenda

-  hranice Středočeského kraje
-  skutečně zastavěné plochy sídel (rozsah urbanizace), stav k 31. 12. 2019

Hotspoty urbanizačních procesů

-  A – Jádrové území suburbanizace kolem hlavního města Prahy
-  B – Urbanizační osy a urbanizační oblasti
- B1_Urbanizační oblast Kladno – Nové Strašecí – Slaný
- B2_Urbanizační oblast Kralupy nad Vltavou
- B3_Urbanizační osa Neratovice – Mělník
- B4_Urbanizační oblast Mladoboleslavsko
- B5_Urbanizační osa Český Brod – Kolin – Kutná Hora
- B6_Urbanizační osa střední Posázaví
- B7_Urbanizační oblast Benešovsko
- B8_Urbanizační osa Podbrdsko
- B9_Urbanizační osa Beroun – Hořovice

Změna ploch zástavby mezi roky 2000 a 2018

-  nové plochy zástavby mezi lety 2000 a 2018 dle CORINE Land Cover

